

**UCHWAŁA NR XXXIII/256/17
RADY GMINY BYSTRA-SIDZINA**

z dnia 28 grudnia 2017 r.

**w sprawie zmiany miejscowego planu zagospodarowania przestrzennego dla obszaru obejmującego
miejscowość Sidzina w Gminie Bystra-Sidzina**

Na podstawie art. 18 ust. 2 pkt 5 i art. 40 ust. 1 ustawy z dnia 8 marca 1990 roku o samorządzie gminnym (tekst jednolity Dz. U. z 2017 r. poz. 1875) oraz art. 20 ust. 1 ustawy z dnia 27 marca 2003 roku o planowaniu i zagospodarowaniu przestrzennym (tekst jednolity Dz. U. z 2017 r. poz. 1073), w związku z uchwałą Nr XXV/199/17 Rady Gminy Bystra-Sidzina z dnia 6 kwietnia 2017 r. w sprawie przystąpienia do sporządzenia zmiany miejscowego planu zagospodarowania przestrzennego dla obszaru obejmującego miejscowość Sidzina w Gminie Bystra- Sidzina.

**Rada Gminy Bystra-Sidzina
stwierdzając, że ustalenia planu nie naruszają ustaleń „Studium uwarunkowań i kierunków
zagospodarowania przestrzennego Gminy Bystra-Sidzina”,
uchwała:**

§ 1. 1. Uchwała się zmianę miejscowego planu zagospodarowania przestrzennego wsi Sidzina przyjętego uchwałą Nr XXIII/149/12 Rady Gminy Bystra-Sidzina z dnia 12 października 2012 r. (Dz. Urz. Woj. Małopolskiego z 29 października 2012 r. poz. 5318) , zmienionego uchwałą Nr XXXIV/221/13 Rady Gminy Bystra - Sidzina z dnia 23 sierpnia 2013 r. w sprawie zmiany miejscowego planu zagospodarowania przestrzennego wsi Sidzina (Dz. Urz. Woj. Małopolskiego z 2 września 2013 r. poz. 5318) oraz uchwałą Nr XI/74/15 Rady Gminy Bystra – Sidzina z dnia 29 października 2015 roku (Dz. Urz. Woj. Małopolskiego z 5 listopada 2015 r. poz. 6384), zwanego dalej planem zmienionym.

2. Załącznikami do uchwały są:

- 1) rysunek planu miejscowego, w skali 1:1000, stanowiący załącznik nr 1, będący integralną częścią uchwały;
- 2) rozstrzygnięcie o sposobie rozpatrzenia uwag do projektu planu miejscowego, stanowiące załącznik nr 2;
- 3) rozstrzygnięcie o sposobie realizacji inwestycji z zakresu infrastruktury technicznej, zapisanych w planie miejscowym, które należą do zadań własnych gminy, oraz zasadach ich finansowania, zgodnie z przepisami o finansach publicznych, stanowiące załącznik nr 3.

§ 2. W planie zmienionym:

- 1) w § 3 dodaje się pkt 21 w brzmieniu: „parkingu terenowym - należy przez to rozumieć zorganizowane miejsce przeznaczone do parkowania pojazdów mechanicznych, nie będące elementem pasa drogowego oraz nie zlokalizowane w budynkach;”;
- 2) § 26 ust. 1 otrzymuje brzmienie: „Dla terenów oznaczonych na rysunku planu miejscowego symbolami: 1P/U – 18P/U ustala się przeznaczenie: zabudowy produkcyjnej, rzemiosła i zabudowy usługowej.”;
- 3) § 26 ust. 2 pkt 2 lit. a) otrzymuje brzmienie: „zabudowa mieszkaniowa”;
- 4) § 28 ust. 2 pkt 3 otrzymuje brzmienie: „zabudowę zagrodową, zlokalizowaną w odległości nie większej niż 50 m od wydzielonych, liniami rozgraniczającymi, terenów przeznaczonych w planie miejscowym pod zainwestowanie.”;
- 5) § 31 ust. 2 otrzymuje brzmienie: „Tereny, o których mowa w ust. 1, z zastrzeżeniem ust. 3, należy realizować w postaci:
 - 1) zieleni łąkowej i pastwisk – wzdłuż cieków wodnych, rowów i rzek;
 - 2) zieleni niskiej i wysokiej na terenach innych niż w pkt 1.”;
- 6) § 31 ust. 3 otrzymuje brzmienie: 3. Na terenach, o których mowa w ust. 1, dopuszcza się infrastrukturę techniczną, obiekty małej architektury, parkingi terenowe.”.

§ 3. Wykonanie uchwały powierza się Wójtowi Gminy Bystra-Sidzina.

§ 4. Uchwała wchodzi w życie po upływie 14 dni od dnia jej ogłoszenia w Dzienniku Urzędowym Województwa Małopolskiego.

Przewodniczący Rady Gminy
Bystra-Sidzina


Jan Motor

ZMIANA MIEJSCOWEGO PLANU ZAGOSPODAROWANIA PRZESTRZENNEGO DLA OBSZARU OBEJMUJĄCEGO MIEJSCOWOŚĆ SIDZINA W GMINIE BYSTRA-SIDZINA

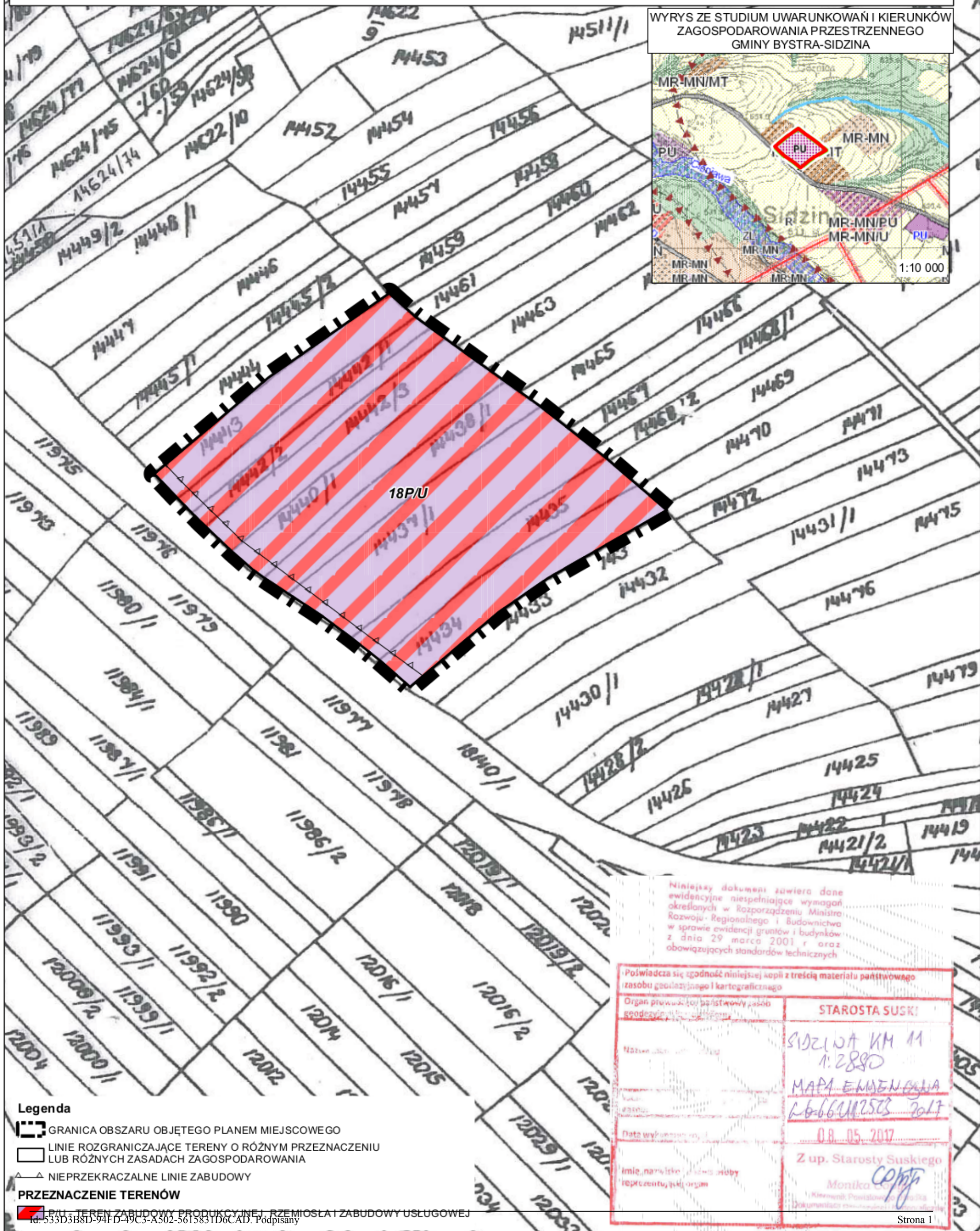
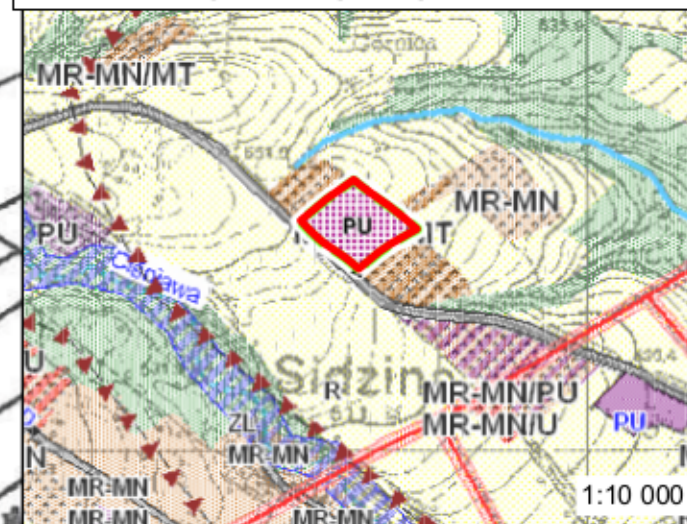
Załącznik Nr 1
do Uchwały Nr XXXIII/256/17
Rady Gminy Bystra-Sidzina
z dnia 28 grudnia 2017 r.



SKALA 1:1000



WYRYS ZE STUDIUM UWARUNKOWAŃ I KIERUNKÓW
ZAGOSPODAROWANIA PRZESTRZENNEGO
GMINY BYSTRA-SIDZINA



- Legenda**
- GRANICA OBSZARU OBJĘTEGO PLANEM MIEJSCOWEGO
 - LINIE ROZGRANICZAJĄCE TERENY O RÓŻNYM PRZEZNACZENIU LUB RÓŻNYCH ZASADACH ZAGOSPODAROWANIA
 - NIEPRZEKACZALNE LINIE ZABUDOWY
- PRZEZNACZENIE TERENÓW**
- TEREN ZABUDOWY PRZEZNACZONY NA PRZEMISŁŁ I ZABUDOWY USŁUGOWEJ

Niniejszy dokument zawiera dane ewidencyjne niespełniające wymagań określonych w Rozporządzeniu Ministra Rozwoju Regionalnego i Budownictwa w sprawie ewidencji gruntów i budynków z dnia 29 marca 2001 r. oraz obowiązujących standardów technicznych

Poświadczam zgodność niniejszej kopii z treścią materiału państwowego zasobu geodezyjnego i kartograficznego	
Organ prowadzący państwowy zasób geodezyjny i kartograficzny	
STAROSTA SUSKI	
SIDZINA KM 11 1:2880	
MAPA EWIDENCyjNA Lb.66U.2503 2017	
Data wydania: 08.05.2017	
Z up. Starosty Suskiego	
Monika C...	
Kierownik Powiatowego Zarządu Geodezji i Kartografii	

Załącznik Nr 2 do Uchwały Nr XXXIII/256/17
Rady Gminy Bystra-Sidzina
z dnia 28 grudnia 2017 r.

Rozstrzygnięcie o sposobie rozpatrzenia uwag wniesionych do zmiany miejscowego planu zagospodarowania przestrzennego dla obszaru obejmującego miejscowość Sidzina w Gminie Bystra-Sidzina.

Na podstawie art. 20 ust. 1 ustawy z dnia 27 marca 2003 r. o planowaniu i zagospodarowaniu przestrzennym (t.j. Dz. U. z 2017 r. poz. 1073) Rada Gminy Bystra-Sidzina stwierdza, że w ustawowym terminie wyłożenia do publicznego wglądu projektu zmiany miejscowego planu zagospodarowania przestrzennego dla obszaru obejmującego miejscowość Sidzina w Gminie Bystra-Sidzina, nie wpłynęła żadna uwaga do projektu zmiany planu.

Załącznik Nr 3 do Uchwały Nr XXXIII/256/17
Rady Gminy Bystra-Sidzina
z dnia 28 grudnia 2017 r.

Rozstrzygnięcie o sposobie realizacji inwestycji z zakresu infrastruktury technicznej, zapisanych w zmianie miejscowego planu zagospodarowania przestrzennego dla obszaru obejmującego miejscowość Sidzina w Gminie Bystra-Sidzina, które należą do zadań własnych gminy oraz zasadach ich finansowania, zgodnie z przepisami o finansach publicznych.

Na podstawie art. 20 ust. 1 ustawy z dnia 27 marca 2003 roku o planowaniu i zagospodarowaniu przestrzennym (t.j. Dz. U. z 2017 r. poz. 1073) Rada Gminy Bystra-Sidzina określa następujący sposób realizacji inwestycji z zakresu infrastruktury technicznej, które należą do zadań własnych gminy oraz zasady ich finansowania:

Zmiana miejscowego planu zagospodarowania przestrzennego dla obszaru obejmującego miejscowość Sidzina w Gminie Bystra-Sidzina, nie przewiduje inwestycji z zakresu infrastruktury technicznej, komunikacji i inżynierii, które należą do zadań własnych gminy.